



# Deň Zeme



- Oslava dňa Zeme
- Cieľ oslavy
- Vyber kam
- Aspoň 5, alebo čo všetko by sa dalo?
- Ako pomôcť škole dosiahnúť EAP
- Ako nám to išlo 😊
- Záver



# Oslava dňa Zeme

Už 2. rok sme poňali deň Zeme ako oslavu toho, že sa môžeme len tak vybrať na miesta v prírode a budeme tam vítaní. Inak povedané, už sa nám prestalo chcieť oslavovať tento krásny deň pri ppt prezentáciach 😊



Je úžasné si uvedomiť, že príroda je tu pre všetkých, môžeme sa do nej kedykoľvek vybrať a naberat' plnými priehrškami 😊





# Ciel' oslavy

Spoznat' svoje najbližšie okolie, vediet' sa orientovat' podľa mapy, zanechat' po sebe čo najmenšiu uhlíkovú stopu, pomôct', ak sa dá, informovat' ..



# Vyber kam



Trieda	KAM	AKO
5.A	Cífer (kaštieľ, sekvojovec mamutí, rybník)	vlak
5.B	Cífer (kaštieľ, sekvojovec mamutí, rybník)	vlak
6.A	Pezinok ( banský náučný chodník, zámocký park)	vlak
6.B	Svätý Jur ( zámčisko – 9 storočie)	vlak
7.A	Modra - horáreň u Hrnčíra	bus
7.B	Modra - horáreň u Hrnčíra	bus
8.A	Modra - Štúrova lavička - Peprovec	na bicykloch
8.B	Budmerice - kaštieľ	autobus
9.A	Viničné ( rybník)	peši
9.B	Viničné	peši



\*\* ďalšie možnosti okrem vlastných nápadov - treba ísť ale mimo Šenkvic

· Biely kameň (Svätý Jur)

· Pezinok (Zámocký park, Rozálka a náučný chodník až k Pinelovej nemocnici)

· Modra (cez Šúr)

· Vinosady (bicyklom, pešo, cez Šúr)

· Cífer (kaštieľ, sekvojovec mamutí, rybník)

· Viničné (cez Šenkvicový háj)



# Aspoň 5, alebo čo všetko by sa dalo?

Každá trieda by mala spraviť aspoň 5 / ale môže aj všetky :)/



1	opekačka v teréne, kde je dovolené opekať
2	naučiť sa písať na tráve
3	naučiť sa húkať ako sova pomocou dvoch rúk
4	nazbierať byliny a uvariť z nich čaj ( napríklad žihľavový)
5	hádzať žabky v jazere
6	orientovať sa podľa mapy
7	prejsť cez spadnutý strom :)
8	vytvoriť bunker v lese
9	zahrať si nejakú spoločnú hru / s loptou, schovávačku, hod šiškou na strom – kto sa trafi, ..
10	nakresliť mapu miesta, kde ste boli
11	rozpoznať aspoň 4 byliny
12	Použiť sprievodcu bylinkami - plantnet, prípadne aplikáciu google lens, alebo birdnet
13	rozpoznať a zdokumentovať aspoň 4 dreviny
14	SPRAVIŤ si spoločné FOTO
15	ZBIERAŤ ODPADKY a priniesť do školy/ odvážiť/
16	vytvoriť a zostrihať Video z tejto turistiky, alebo nejaký výstup
17	zmerať vzdialenosť / krokomerom /
18	nájsť miesto, kde je ukrytý coin z hry Geocaching

# Aktivity, ktoré treba ešte v rámci triedy spraviť počas týždňa 22.4.- 26.4., ktoré by nám pomohli k dosiahnutiu cieľov EAP 2024/2025

TREBA si vybrať JEDNU aktivitu a doplniť sem triedu





		Trieda
1	Výroba napájadla pre vtáčiky z betónu	8.A
2	Výroba vtáčej búdky a aj jej umiestnenie	9.A, 9.B
3	Premiestnenie hmyzieho domčeka a jeho doplnenie novými stebkami, ...	Zelená škola
4	Výroba paletového sedenia	9A, 9B
5	Vytvorenie verminkompostéra pre ZŠ vo Veľkej Mači	7.A
6	Presadenie si do triedy jednej izbovej rastliny a zabezpečenie starostlivosti o ňu	6.B, 6.A
7	Výroba netoxického čistiacieho prostriedku a vyčistenie umývadla vo svojej triede	8.B
8	Zavedenie aspoň do 5-tich tried krabice na jednostranne popísaný papier a označiť ich	5.B, 5.A







# Zdieľaný dokument s prípadnými autobusmi, vlakmi, časmi, nápismi, čo kde by sa dalo, ...

9:10 22.4. po Celkový čas 18 min, vzdialenosť 14 km  ▼

 [Bus 545](#)  ARRIVA Mobility Solutions, s.r.o. ▶

● 9:10 Šenkvice,,žel.st. A ×

● 9:28 Budmerice,,Námestie B ×

▼ [Detaily spojenia](#)    





## Budmerický kaštieľ

Budmerice

Príďte a vychutnajte si krásy **Budmerického kaštieľa**, ktorý sa nachádza v obci **Budmerice** a patrí k dominantám tejto obce. Je to nielen vďaka jeho úchvatnému vzhľadu, ale aj vďaka úžasnému anglickému parku z 19. storočia. Ročne ho navštevujú nielen domáci, ale aj zahraniční turisti. Tento krásny kaštieľ dal vybudovať **gróf Ján Pálffy** [sť ...](#) [Viac](#)

13:33 22.4. po

 [Bus 545](#) 

● 13:33 Budmerice,,Námestie A ×

● 13:50 Šenkvice,,žel.st. B ×

# Pre všetkých sme na kolégiu vytvorili takúto nástenku s mapou, kde sme doplnili fotky

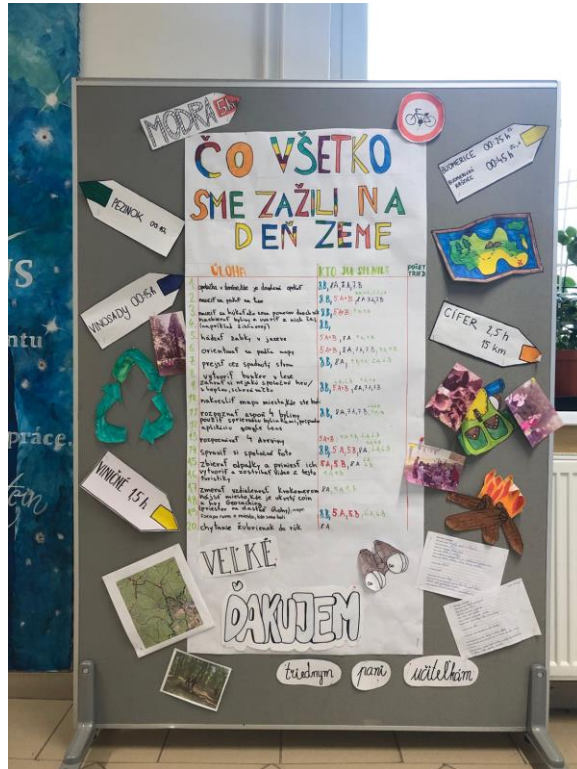


# Aktivita pre 8.A zhrnutie

---



<https://docs.google.com/document/d/1z6ul2liOfuUII5RZzTHoyHkGVvJmkCCq/edit>



# Na záver

Vždy sa teším na okamihy, keď mi deti v dlaniach a s úsmevom na tvári prinášajú žubrienky, chrobáky, či so zatajeným dychom pozorujú larvu potočníka, preskakujú spadnutý strom, sedia na kameni a máčajú si nohy v potoku.

Aj z výskumov opakovane vyplýva, že ľudia, ktorí majú radi prírodu, sa chovajú zodpovedne aj k životnému prostrediu. Je teda aj v našich silách – ako v učiteľoch, tomuto vzťahu napomôcť.





Ďakujeme  
za  
pozornosť



ZŠ Šenkvice

[jana.hrnciarikova@gmail.com](mailto:jana.hrnciarikova@gmail.com)

m

[www.zssenkvce.sk](http://www.zssenkvce.sk)

# ZŠ Šenkvice je Zelená škola.

- V programe je zapojená už niekoľko rokov.
- Viac na <https://zssenkvice.edupage.org/a/zelenaskola>
- <https://zelenaskola.sk/>

